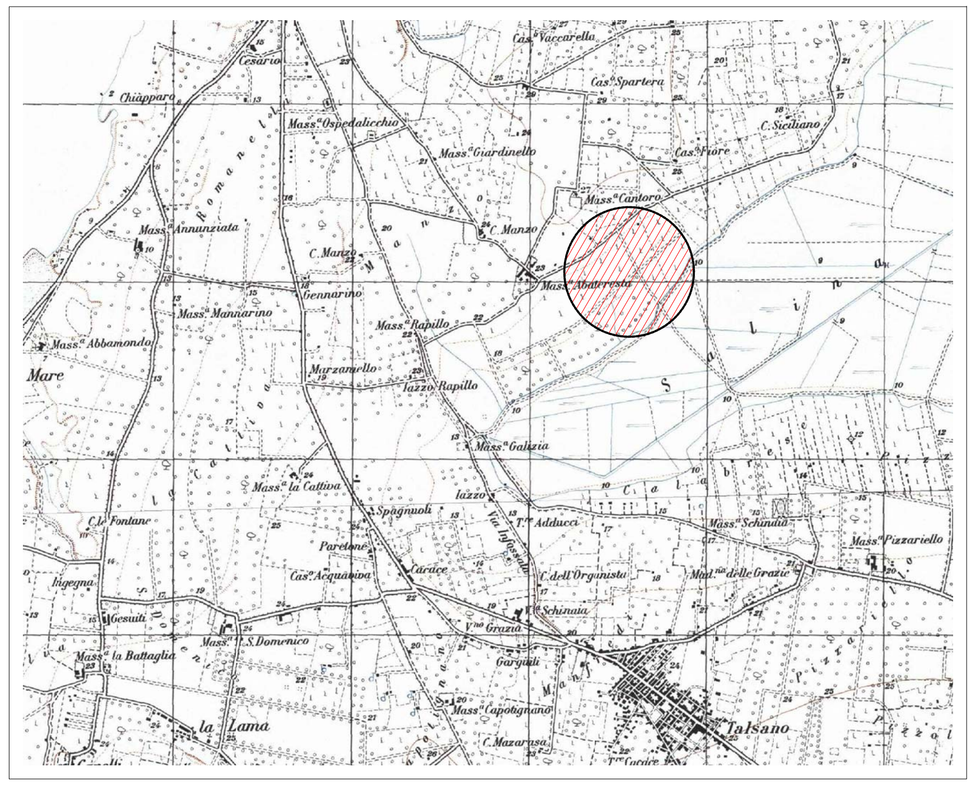

IGM 1:25.000

ORTOFOTO

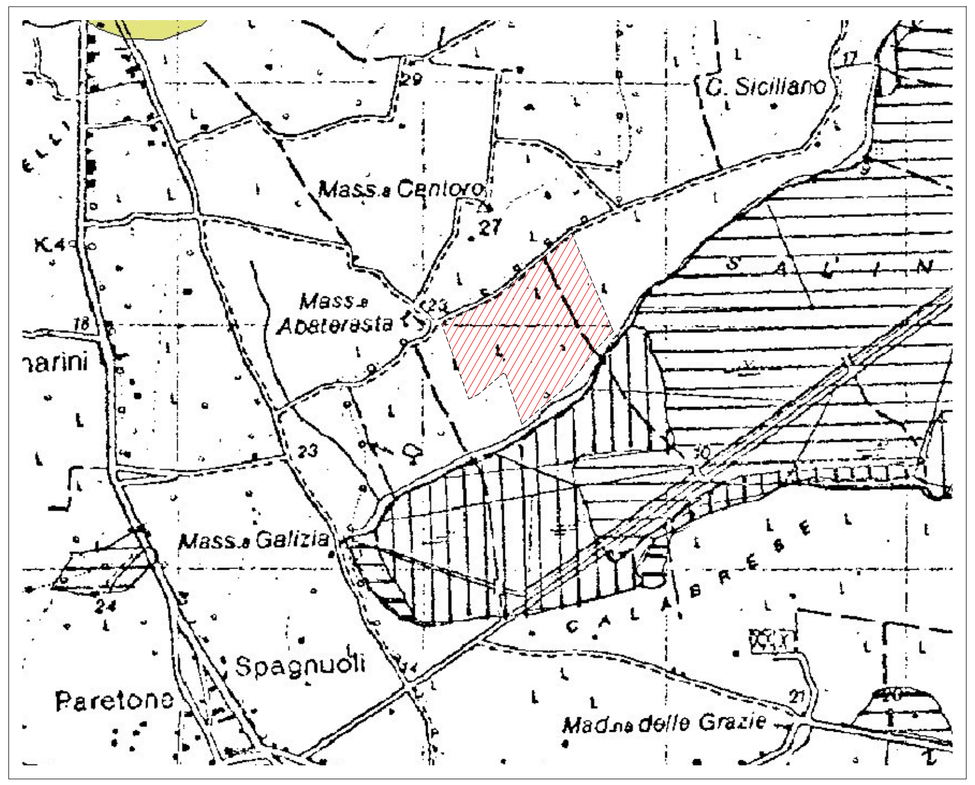

AMBITI ATE - PUTT/P

UBICAZIONE IMPIANTO

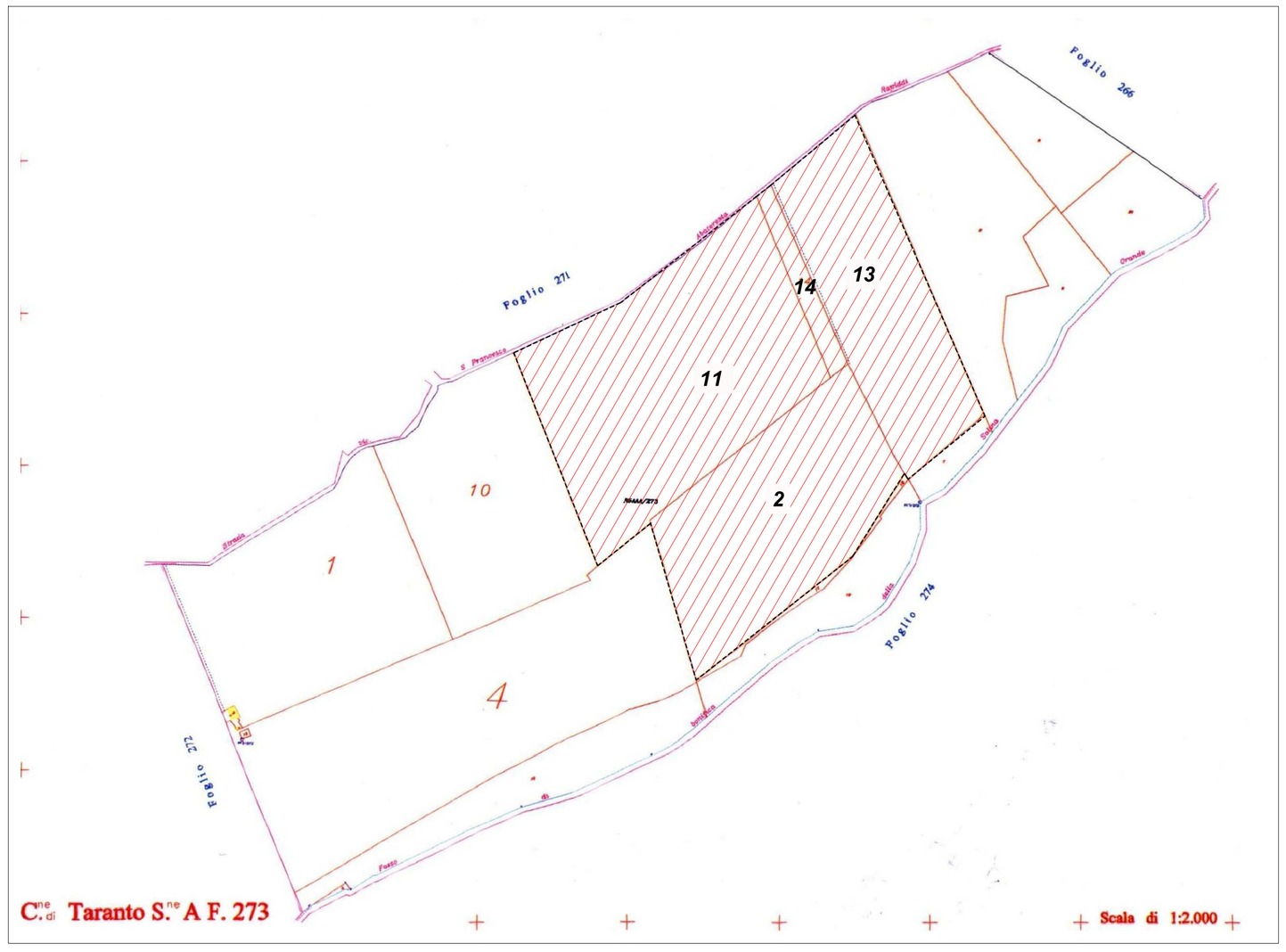

PLANIMETRIA CATASTALE - SCALA 1:2000

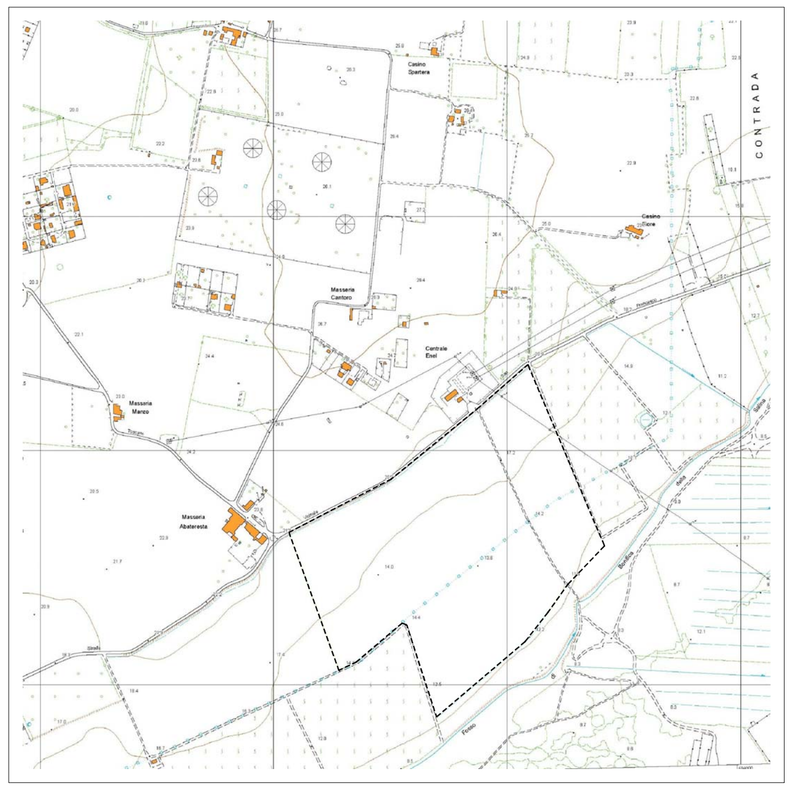

CARTA TECNICA REGIONALE 1:10.000

N.	DESCRIZIONE MODIFICA	DATA	FIRMA

ENECO S.r.L.
Energie Alternative Rinnovabili
Via Don L. Sturzo, n.6/b
74020 - Roccaforzata (TA)

COMMESSA	DATA	FORMATO	FILE
13209	10.01.2010	A1	
DISEGNATORE	APPROVATO	DISEGNO	
Pistore F.	Ceccagno L.	E01	

COMMITTENTE:
Lacry New Energy S.r.L.
Corso Vittorio Emanuele II 59, 73057 Taviano (LE)

DESCRIZIONE:
Impianto FV su terreno
Comune di Taranto (TA) – Fg. 273 Mapp. 2–11–13–14
TAV.E01 – INQUADRAMENTO GENERALE DELL'INTERVENTO

SCALA
–

A termine di legge ci riserviamo la proprietà di questo disegno, con divieto di riprodurlo senza nostra autorizzazione scritta (L. 22/04/1941 n. 633)